



PREFET DU DOUBS

DIRECTION REGIONALE DE L'ENVIRONNEMENT  
DE L'AMENAGEMENT ET DU LOGEMENT  
DE FRANCHE-COMTE

**ARRETE N° 2012-**

**OBJET :** SARL Les Carrières Comtoises  
Renouvellement d'une carrière de roche massive  
Commune de Baume-Les-Dames, lieux-dits « La Cude » et « Champs Bretey »

LE PREFET DE LA REGION FRANCHE-COMTE  
PREFET DU DOUBS  
OFFICIER DE LA LEGION D'HONNEUR  
OFFICIER DE L'ORDRE NATIONAL DU MERITE

- VU le Code de l'Environnement ;
  - VU le Code Forestier ;
  - VU la loi n° 93.24 du 08 janvier 1993 sur la protection et la mise en valeur des paysages et modifiant certaines dispositions législatives en matière d'enquêtes publiques ;
  - VU la loi n° 2001.44 du 17 janvier 2001 relative à l'archéologie préventive ;
  - VU la nomenclature des installations classées ;
  - VU l'arrêté ministériel du 22 septembre 1994 modifié relatif aux exploitations de carrières et aux installations de premier traitement de matériaux de carrières ;
  - VU l'arrêté interministériel du 1<sup>er</sup> février 1996 modifié le 30 avril 1998 fixant le modèle d'attestation des garanties financières ;
  - VU l'arrêté ministériel du 23 janvier 1997 modifié relatif à la limitation des bruits émis dans l'environnement par les installations classées pour la protection de l'environnement ;
  - VU l'arrêté ministériel du 09 février 2004 relatif à la détermination du montant des garanties financières de remise en état des carrières ;
  - VU l'arrêté préfectoral du 20 novembre 2009 approuvant le Schéma Directeur d'Aménagement et de Gestion des Eaux du bassin Rhône-Méditerranée et arrêtant le programme pluriannuel de mesures ;
  - VU l'arrêté ministériel du 28 octobre 2010 relatif aux installations de stockage de déchets inertes ;
  - VU l'arrêté ministériel du 6 juillet 2011 relatif aux conditions d'admission des déchets inertes dans les installations relevant des rubriques 2515, 2516 et 2517 de la nomenclature des installations classées ;
  - VU l'arrêté préfectoral du 16 juin 1998 modifié le 11 mai 2005 approuvant le Schéma Départemental des Carrières du Doubs ;
  - VU la demande d'autorisation déposée le 06 juin 2011, par la SARL Les Carrières Comtoises, représentée par son gérant, M. CLIMENT, dont le siège social est 9 route d'Audincourt – 25420 VOUEAUCOURT, concernant le renouvellement d'exploitation d'une carrière de roches massives ainsi que la mise en œuvre d'une installation de traitement des matériaux sur le territoire de la commune de Baume-Les-Dames ;
  - VU l'arrêté préfectoral n° 3313 du 20 juillet 1987 portant autorisation d'exploiter la carrière pour une durée de 25 ans sur la commune de Baume-Les-Dames complété par les dispositions des arrêtés n°2019 du 05 mai 1999 et n°2005-2705-02629 du 27 mai 2005 ;
  - VU l'arrêté préfectoral du 20 avril 1983 portant autorisation d'exploiter l'installation de traitement de matériaux ;
-

VU l'arrêté préfectoral n° 2011342-0007 prescrivant le déroulement d'une enquête publique du 16 janvier au 17 février 2012 inclus ;

VU le registre d'enquête publique, les conclusions et l'avis du Commissaire Enquêteur du 19 mars 2012 ;

VU les avis émis par les Conseils Municipaux de Baume-les-Dames, Bretigney Notre Dame, Grosbois, Luxiol, Ougney-Douvot et Séchin ;

VU les avis exprimés par les différents services et organismes consultés ;

VU l'avis et les propositions de la Direction Régionale de l'Environnement, de l'Aménagement et du Logement de Franche-Comté – inspection des installations classées – dans son rapport en date du 29 juin 2012 ;

VU l'avis de la Commission Départementale de la Nature, des Paysages et des Sites - Formation spécialisée «Carrières» du 11 juillet 2012 ;

VU la réponse de l'exploitant du 26 juillet 2012;

CONSIDÉRANT qu'aux termes de l'article L.512-1 du Code de l'Environnement, l'autorisation ne peut être accordée que si les dangers ou inconvénients des installations pour les intérêts visés à son article L.511-1 peuvent être prévenus par des mesures que spécifie l'arrêté préfectoral ;

CONSIDÉRANT d'autre part, qu'aux termes de l'article L.515-3 du même code, l'autorisation d'une exploitation de carrière doit être compatible avec le Schéma Départemental des Carrières ;

CONSIDÉRANT que les conditions d'aménagement et d'exploitation, telles qu'elles sont définies par le présent arrêté, permettent de prévenir les dangers et inconvénients de l'installation pour les intérêts mentionnés à l'article L.511-1 et L.211-1 du Code de l'Environnement, notamment pour la commodité du voisinage, pour la santé, la sécurité, la salubrité publiques et pour la protection de la nature et de l'environnement ;

CONSIDÉRANT que la présence d'une aire étanche, le stockage des produits hydrocarburés sur rétention correctement dimensionnée, la limitation de la nature des travaux de maintenance sur le site, la demande de mise en sécurité des lieux en cas de découverte de gouffre ou de cavité karstique sont des mesures propres à prévenir les impacts de la carrière dans le domaine de l'eau ;

CONSIDÉRANT que la réalisation d'un merlon paysager permettra une meilleure insertion de la carrière dans son environnement ;

CONSIDÉRANT également que des prescriptions relatives au contrôle d'exploitation et en particulier concernant le remblayage par apport de matériaux extérieurs et la remise en état sont imposés à l'exploitant ;

L'exploitant entendu et consulté ;

SUR proposition de Monsieur le Secrétaire Général de la Préfecture du département du Doubs ;

**ARRÊTÉ,**

# **LISTE DES ARTICLES**

DISPOSITIONS GENERALES .....	4
AMENAGEMENTS PRELIMINAIRES ET MISE EN SERVICE .....	6
OBLIGATIONS DE GARANTIES FINANCIERES .....	6
MODALITES D'EXTRACTION .....	8
CONDUITE DE L'EXPLOITATION.....	8
STOCKAGE DE DECHETS INERTES ET DE TERRES NON POLLUEES RESULTANT DE L'EXPLOITATION DE LA CARRIERE.....	10
VOIRIES - ACCES A LA CARRIERE ET DESSERTE.....	11
REGISTRE ET PLANS.....	11
PREVENTION DES POLLUTIONS.....	12
REMISE EN ETAT DU SITE .....	15
INSTALLATION DE STOCKAGE DE DECHETS INERTES.....	15
FIN D'EXPLOITATION.....	17
LEVÉE DE L'OBLIGATION DES GARANTIES FINANCIERES .....	18
DISPOSITIONS A CARACTERE ADMINISTRATIF .....	18

## **ANNEXES**

Annexe 1	Liste des déchets admissibles
Annexes 2	Situation cadastrale.
Annexes 3 et 4	Phases d'exploitation.
Annexe 5	Principe de la remise en état

---

## **DISPOSITIONS GENERALES**

### **ARTICLE 1 - BENEFICIAIRE**

La SARL Les Carrières Comtoises, représentée par M. CLIMENT Louis, dont le siège social est situé 9 route d'Audincourt – 25420 VOUEAUCOURT, est autorisée, sous réserve du strict respect des conditions fixées par le présent arrêté, à exploiter sur le territoire de la commune de BAUME-LES-DAMES aux lieux-dits « La Cude » et « Champs Bretey », une carrière de roches calcaires et une installation de traitement de matériaux.

L'exploitation doit être conduite et les installations disposées et aménagées conformément aux plans et données techniques contenus dans le dossier de demande, en tout ce qu'ils ne sont pas contraires au présent arrêté.

La présente autorisation n'est accordée que sous réserve des droits des tiers qui demeurent expressément réservés. Elle ne vaut pas permis de construire, ni autorisation de défrichement, ni autorisation de dérogation aux objectifs de protection des espèces protégées et de leurs habitats.

Elle est délivrée sous réserve d'obtenir les autorisations requises par d'autres réglementations.

Sans préjudice des autres prescriptions figurant au présent arrêté, sont applicables à l'exploitation les dispositions de l'arrêté ministériel du 22 septembre 1994 modifié relatif aux exploitations de carrières et aux installations de premier traitement de matériaux et notamment les articles :

- 9 : déboisement et défrichage
- 10.1 : technique de décapage
- 11.4 : abattage à l'explosif
- 11.5 : stockage des déchets inertes et des terres non polluées résultant de l'exploitation des carrières
- 12.3 : remblayage de carrière
- 13 : accès - clôture - signalisation du danger
- 17 : prévention des pollutions - dispositions générales
- 18.1 : prévention des pollutions accidentelles
- 18.2 : rejets d'eau dans le milieu naturel
- 19 : limitation de l'émission et de l'envol des poussières
- 20 : équipements de lutte contre l'incendie
- 21 : élimination des déchets
- 22 : prévention du bruit et des vibrations mécaniques.

### **ARTICLE 2 – DESCRIPTION DES INSTALLATIONS AUTORISEES**

#### **2.1 - Liste des installations concernées par une rubrique de la nomenclature des installations classées**

Les installations, objet de la présente autorisation, relèvent des rubriques suivantes de la nomenclature des Installations Classées pour la Protection de l'Environnement :

Rubrique	Libellé de la rubrique (activité)	A/D	Description
2510-1	Exploitation de carrières	A	Extraction à ciel ouvert de matériaux issus de roches massives.
2515-1	Broyage concassage criblage de pierres, cailloux La puissance installée de l'ensemble des machines fixes concourant au fonctionnement de l'installation étant supérieure à 200 kW	A	Installation de broyage- concassage de puissance d'environ 600 kW

## **2.2 - Stockage de déchets inertes extérieurs au site**

L'installation de stockage se trouve en partie Nord de la Carrière. Le remblayage se fait en direction du Sud sur une hauteur de 15 mètres maximum. Le stockage sera constitué au final par une plate forme et un talus de pente maximum 1/2 couvrant au sol une superficie de 11 500 m<sup>2</sup>.

## **ARTICLE 3 - NIVEAU DE PRODUCTION**

Le volume total de matériaux autorisés à extraire est estimé à 400 000 m<sup>3</sup> de gisement, soit 800 000 tonnes de matériaux commercialisables.

La quantité annuelle moyenne autorisée à extraire est de 200 000 tonnes avec un maximum de 220 000 tonnes de calcaire commercialisables sur la durée de la période considérée telle que prévue à l'article 6 ci-après.

Les produits de la découverte et les stériles seront conservés sur le site en vue de sa remise en état.

## **ARTICLE 4 - SUPERFICIE**

Le site de la carrière porte sur une superficie maximale de 12 ha 25 a 49 ca, pour une superficie d'extraction maximale de 10 ha 81 a 67 ca.

## **ARTICLE 5 - LIMITES**

Les limites de la carrière sont celles définies sur le plan à l'échelle 1/2500e annexé à la demande susvisée dont une copie est jointe au présent arrêté en annexe 2.

Les références cadastrales des terrains concernés par la présente autorisation sont les suivantes :

COMMUNE	LIEU-DIT	SECTION	PARCELLES (pp=pour partie)	SURFACE AUTORISEE (m <sup>2</sup> )
BAUME-LES-DAMES	La Cude	ZA	31	648
			48pp	28 034
			49	5 670
			51	10 000
			53	6 481
			55	10 000
			57	11 310
			66	13 200
			68	8 400
	Champs Bretey	ZB	7pp	12 654
			8pp	16 152

## **ARTICLE 6 - DUREE**

La présente autorisation est accordée pour une durée de 5 ans à compter de la notification du présent arrêté qui inclut la remise en état complète du site dont les modalités sont définies à l'article 33 et suivants du présent arrêté.

## **ARTICLE 7**

L'extraction des matériaux ne doit plus être réalisée durant les 12 mois qui précèdent la date d'échéance de l'autorisation pour permettre l'achèvement de la remise en état.

---

## **AMENAGEMENTS PRELIMINAIRES ET MISE EN SERVICE**

---

### **ARTICLE 8**

L'exploitant est tenu, avant le début de l'exploitation, de mettre en place en bordure de la voie d'accès au site, des panneaux indiquant en caractères apparents son identité, la référence de l'autorisation, l'objet des travaux et l'adresse de la mairie où le plan de remise en état du site peut être consulté.

### **ARTICLE 9**

Préalablement à la mise en exploitation de la carrière et avant le début de certaines tranches de travaux, l'exploitant est tenu d'installer :

- des bornes en tous les points nécessaires pour déterminer le périmètre de l'autorisation ;
- des bornes de nivellement permettant le contrôle de la cote NGF prescrite à l'article 17 ;
- une clôture solide et efficace, entretenue pendant toute la durée de la présente autorisation qui enfermera la nouvelle tranche des travaux. Cette clôture ne sera interrompue qu'au niveau de l'accès par une barrière qui sera fermée en dehors des périodes effectives d'exploitation ;
- des pancartes placées bien en vue et laissées en place pendant toute la durée de l'exploitation qui signaleront l'existence de la carrière et l'interdiction formelle de pénétrer à toute personne étrangère à l'entreprise. Elles seront régulièrement espacées, à raison d'au moins un panneau par cent mètres, sur la clôture précitée ainsi qu'au niveau du chemin d'accès ;
- un accès à la carrière tel que défini à l'article 24 du présent arrêté, accompagné de panneaux qui signaleront la sortie des camions de la carrière ainsi qu'un panneau «STOP» en sortie de carrière ;
- un plan de circulation à l'intérieur de la carrière.

Les aménagements décrits ci-dessus doivent demeurer en place jusqu'à l'achèvement des travaux d'exploitation et de remise en état du site.

### **ARTICLE 10 - MISE EN SERVICE**

Dès que les aménagements du site permettant la mise en service effective de la carrière ont été mis en place, tels qu'ils sont précisés à l'article 9 susvisé, le titulaire de la présente autorisation adresse au Préfet le document attestant la constitution des garanties financières prévues aux articles 12 et suivants, établi suivant le modèle d'acte de cautionnement solidaire. Cet envoi signifie la mise en service de la carrière.

---

## **OBLIGATIONS DE GARANTIES FINANCIERES**

---

### **ARTICLE 11 - DISPOSITIONS GENERALES**

#### **11.1 - Montant**

L'exploitant doit, préalablement à la mise en activité de la carrière, avoir constitué des garanties financières d'un montant permettant d'assurer la remise en état de la carrière selon les dispositions prévues aux articles 33 et suivants.

Le montant de référence (indice TP01 = 697,6 et taux TVA = 0,196 au mois de février 2012) des garanties financières devant être constitué dans ce cadre doit être au moins égal à :

Période	Phase 1 (5ans)
Total	266769 €

L'exploitant doit adresser au Préfet le document établissant le renouvellement des garanties financières six mois avant leur échéance.

### **11.2 – Absence**

L'absence de garanties financières entraîne :

- l'obligation de remettre le site immédiatement en état tel que prescrit aux articles 33 et suivants et,
- la suspension de l'activité après mise en œuvre des modalités prévues à l'article L.514-1 du code de l'environnement.

Le non renouvellement des garanties financières entraîne, dès la constatation de non renouvellement, la mise en demeure de l'exploitant de renouveler ses garanties financières. A l'expiration des garanties, l'activité est alors suspendue.

Le non renouvellement des garanties financières, associé au non respect des conditions de remise en état définies aux articles 33 et suivants entraîne la mise en œuvre conjointe des procédures de mise en demeure de renouvellement des garanties financières prévues ci-dessus et de remise en état prévue ci-après.

## **ARTICLE 12 - MODALITE D'ACTUALISATION DU MONTANT DES GARANTIES FINANCIERES**

### **12.1 - Actualisation en fonction de l'érosion monétaire**

Tous les cinq ans, le montant des garanties financières prévu à l'article 11.1 est actualisé, compte tenu de l'évolution de l'indice T.P. 01.

Lorsqu'il y a une augmentation supérieure à 15 % de l'indice T.P. 01 sur une période inférieure à cinq ans, le montant des garanties financières doit être actualisé dans les six mois suivant l'intervention de cette augmentation.

L'actualisation des garanties financières relève de l'initiative de l'exploitant.

### **12.2 - Actualisation en fonction de l'utilisation des capacités de production**

Lorsque la quantité de matériaux extraits est inférieure à la capacité autorisée et conduit à un coût de remise en état inférieur d'au moins 25 % du coût couvert par les garanties financières, l'exploitant peut demander au Préfet, pour les périodes quinquennales suivantes, une modification du calendrier de l'exploitation et de la remise en état et une modification du montant des garanties financières. Cette demande est accompagnée d'un dossier au moins six mois avant le terme de la période quinquennale en cours.

Toute modification des conditions d'exploitation conduisant à une augmentation du montant des garanties financières doit être subordonnée à la constitution de nouvelles garanties financières.

## **ARTICLE 13 - APPEL DES GARANTIES FINANCIERES**

### **13.1 -**

Le Préfet fait appel aux garanties financières :

- soit en cas de non respect des prescriptions en matière de remise en état fixées aux articles 33 et suivants du présent arrêté, après intervention de la mesure de consignation prévue à l'article L.514-1 du code de l'environnement,

- soit en cas de disparition juridique de l'exploitant et d'absence de remise en état conforme au présent arrêté.

### **13.2 -**

La mise en jeu des garanties financières se fait par lettre recommandée avec demande d'avis de réception adressée par le Préfet à l'organisme garant.

---

## **MODALITES D'EXTRACTION**

---

### **ARTICLE 14 - DISPOSITIONS GENERALES**

L'exploitation de la carrière doit être conduite selon les modalités prévues ci-après et telles que définies par le pétitionnaire dans ses plans prévisionnels, dont copies sont jointes au présent arrêté en annexe 2 et 3.

Les travaux de décapage doivent être réalisés en automne ou en hiver.

L'extraction doit être réalisée suivant un schéma comportant une période d'une durée de 5 ans.

---

## **CONDUITE DE L'EXPLOITATION**

---

### **ARTICLE 15 - PATRIMOINE ARCHEOLOGIQUE**

En cas de découverte fortuite de vestiges archéologiques, les lieux sont aussitôt laissés en l'état et le permissionnaire en avise immédiatement la Direction Régionale des Affaires Culturelles en Franche-Comté à BESANÇON.

Il appartient aux deux parties de formaliser éventuellement un accord, par convention ou équivalent, établi conformément aux dispositions réglementaires en vigueur et qui définit les modalités liées à la protection du site.

### **ARTICLE 16 - IMPACT PAYSAGER**

Afin de réduire l'impact visuel de la carrière sur l'environnement, la végétation des délaissés périphériques doit être maintenue et entretenue.

L'exploitant insert, sous un délai d'un an, le site dans son environnement de manière à masquer les vues sur la carrière depuis le lotissement de Bois Carré situé à l'Est du site.

### **ARTICLE 17 - ÉPAISSEUR D'EXTRACTION ET GEOMETRIE DES FRONTS**

**17.1** - La cote minimale du carreau ne doit pas être inférieure à 376 mètres NGF.

**17.2** - Les fronts sont constitués de 3 gradins de 15 mètres maximum de hauteur verticale.

**17.3** - Les bords supérieurs de l'excavation sont tenus à une distance horizontale d'au moins 10 mètres des limites du périmètre sur lequel porte l'autorisation ainsi que de l'emprise des éléments de la surface dont l'intégrité conditionne le respect de la sécurité et de la salubrité publiques. L'exploitation de la masse doit de plus être arrêtée à compter des bords de la fouille, à une distance horizontale telle que, compte tenu de la



nature et de l'épaisseur tant de la masse exploitée que des terres de recouvrement, l'équilibre des terrains voisins ne soit pas compromis.

**17.4** - Les parties des parcelles cadastrées ZA n°8 et 48 sont interdites à l'extraction. Elles sont notamment utilisées pour l'implantation des installations de traitement et le stockage des matériaux d'extraction. La partie boisée est conservée.

#### **ARTICLE 18 - METHODE D'EXPLOITATION - MATERIEL – ENGINS**

Le décapage et la découverte sont réalisés à l'avancement des travaux. La découverte s'effectuera par des engins ou par tirs de mines verticales dont la charge explosive unitaire instantanée sera de 44 kg au maximum.

La carrière est exploitée par tirs de mine. L'extraction s'effectuera par tirs de mines verticales dont l'explosif sera mis à feu par détonateurs avec micro-retard afin de réduire la charge explosive unitaire instantanée qui sera de 90 kg au maximum.

Le traitement des matériaux est assuré par une installation mobile de concassage criblage puis par une installation fixe.

L'installation doit être accessible pour permettre l'intervention des services d'incendie et de secours.

L'exploitation doit se faire sous la surveillance, directe ou indirecte, d'une personne nommément désignée par l'exploitant et ayant une connaissance de la conduite de l'installation et des dangers et inconvénients des produits utilisés ou stockés dans l'installation.

Des équipements de protection individuelle, adaptés aux risques présentés par l'installation et permettant l'intervention en cas de sinistre, doivent être conservés à proximité du dépôt et du lieu d'installation. Ces matériels doivent être entretenus en bon état et vérifiés périodiquement. Le personnel doit être formé à leur emploi.

L'installation doit être dotée de moyens de secours contre l'incendie appropriés aux risques et conformes aux normes en vigueur, notamment des extincteurs portatifs situés dans les cabines des engins.

Ces matériels doivent être maintenus en bon état et vérifiés au moins une fois par an.

#### **ARTICLE 19 - PHASAGE**

L'exploitation est réalisée en une phase quinquennale, la dernière année servant à finir la remise en état (plan en annexe 2 et 3) :

- ✓ **Phase 1 :** L'extraction débute par l'avancement du front d'une hauteur de deux gradins vers les limites d'extractions situées en partie Sud-Ouest du site. Puis, un approfondissement est réalisé sur la partie Ouest de la carrière sur une hauteur d'environ 15 mètres. La cote finale du carreau est de 376 mètres NGF.

#### **ARTICLE 20 - CONSIGNES DE SECURITE**

Des consignes précisant les modalités d'application des dispositions du présent arrêté doivent être établies, tenues à jour et affichées dans les lieux fréquentés par le personnel. Ces consignes doivent notamment indiquer :

- les procédures d'arrêt d'urgence et de mise en sécurité de l'installation (électricité, réseaux de fluides) ;
- les mesures à prendre en cas de fuite sur un récipient contenant des substances dangereuses, notamment les conditions de rejet ;
- les moyens d'extinction à utiliser en cas d'incendie ;
- la procédure d'alerte avec les numéros de téléphone du responsable d'intervention de l'établissement, des services d'incendie et de secours, etc.

## **ARTICLE 21 – MESURES SPECIFIQUES**

**21.1** - En cas de mise à jour sur le site de gouffre ou de cavité karstique, l'exploitant arrête l'extraction à proximité, met en sécurité la zone concernée et en informe la DREAL sans délai.

## **STOCKAGE DE DECHETS INERTES ET DE TERRES NON POLLUEES RESULTANT DE L'EXPLOITATION DE LA CARRIERE**

## **ARTICLE 22 – DEFINITIONS**

Les terres de découverte, les stériles et les résidus inertes issus du traitement des matériaux extraits des carrières sont considérés comme des déchets inertes et des terres non polluées, s'ils satisfont aux critères fixés à l'annexe I de l'arrêté ministériel du 22 septembre 1994 modifié relatif aux exploitations de carrières et aux installations de premier traitement des matériaux de carrières.

Les installations de stockage de déchets inertes et de terres non polluées sont réalisées et exploitées en se fondant sur les performances des meilleures techniques disponibles économiquement acceptables (MTD).

## **ARTICLE 23 – MODALITES DE STOCKAGE**

Les installations de stockage de déchets inertes et de terres non polluées sont construites, gérées et entretenues de manière à assurer leur stabilité physique et à prévenir toute pollution. L'exploitant assure un suivi des quantités et des caractéristiques des matériaux stockés, et établit un plan topographique permettant de localiser les zones de stockage temporaire correspondantes. L'exploitant s'assure, au cours de l'exploitation de la carrière, que les déchets inertes et les terres non polluées utilisés pour le remblayage et la remise en état de la carrière ou pour la réalisation et l'entretien des pistes de circulation ne sont pas en mesure de dégrader les eaux superficielles et les eaux souterraines. L'exploitant étudie et veille au maintien de la stabilité de ces dépôts.

Dans l'attente de leur réutilisation pour la remise en état des lieux, les terres de découverte sont stockées séparément.

## **ARTICLE 24 – PLAN DE GESTION**

L'exploitant doit établir un plan de gestion de déchets inertes et de terres non polluées résultant du fonctionnement de la carrière. Ce plan est établi avant le début de l'exploitation.

Le plan de gestion contient au moins les éléments suivants :

- la caractérisation des déchets et une estimation des quantités totales de déchets d'extraction qui seront stockés durant la période d'exploitation,
- la description de l'exploitation générant ces déchets et des traitements ultérieurs auxquels ils sont soumis,
- en tant que de besoin, la description de la manière dont le dépôt des déchets peut affecter l'environnement et la santé humaine, ainsi que les mesures préventives qu'il convient de prendre pour réduire au minimum les incidences sur l'environnement,
- la description des modalités d'élimination ou de valorisation de ces déchets,
- les procédures de contrôle et de surveillance proposées,
- en tant que de besoin, les mesures de prévention de la détérioration de la qualité de l'eau et en vue de prévenir ou de réduire au minimum la pollution de l'air et du sol,

Le plan de gestion est révisé par l'exploitant tous les cinq ans et dans le cas d'une modification apportée aux installations, à leur mode d'utilisation ou d'exploitation et de nature à entraîner une modification substantielle des éléments du plan. Il est transmis au Préfet.

---

## **VOIRIES - ACCES A LA CARRIERE ET DESSERTE**

---

### **ARTICLE 25 - VOIRIES**

Le présent arrêté ne fait pas obstacle à la réglementation applicable en matière de contribution de l'exploitant à la remise en état des voiries départementales et communales.

### **ARTICLE 26 - ACCES A LA CARRIERE ET DESSERTE**

L'accès et la desserte à la carrière se font sur la route départementale 683.

### **ARTICLE 27 – CIRCULATION**

Afin de limiter les nuisances et les risques induits par la circulation des véhicules desservant la carrière, le nombre de rotations de camions est limité en sortie de carrières à 37 aller-retour par mois en moyenne sur l'année.

L'exploitant tiendra à la disposition de l'inspecteur des installations classées un registre sur lequel sera répertorié le nombre de camions par jour, entrant et sortant de la carrière.

---

## **REGISTRE ET PLANS**

---

### **ARTICLE 28**

L'exploitant doit établir un plan de la carrière à une échelle adaptée à sa superficie.

Sur ce plan sont reportés :

- les limites du périmètre sur lequel porte le droit d'exploiter ainsi que de ses abords, dans un rayon de 50 mètres,
- le bord de la fouille, la limite de 10 m fixée à l'article 17, les clôtures,
- les courbes de niveau ou cotes d'altitude des points significatifs (nivellement NGF) en particulier de l'aire de contrôle des matériaux à remblayer et des banquettes découpant les fronts,
- les zones remises en état,
- la position des éléments de surface à protéger visés à l'article 17 ci-dessus et, s'il y a lieu, leur périmètre de protection institué en vertu de réglementations spéciales.

Ce plan est mis à jour au moins une fois par an ; l'exploitant doit le tenir à la disposition de l'Inspection des installations classées pour la protection de l'environnement.

---

## **PREVENTION DES POLLUTIONS**

---

### **ARTICLE 29 – EAUX**

#### **29.1 - Généralités**

Les eaux doivent être collectées selon leur nature et, le cas échéant, la concentration des produits qu'elles transportent et être acheminées vers les traitements dont elles sont justiciables, conformément aux principes généraux de collecte et de traitement précisés ci-après :

#### **29.2 - Nature des effluents**

On distingue sur la carrière :

- les eaux vannes et les eaux usées de lavabos et toilettes,
- les eaux pluviales et les eaux d'exhaure,
- les eaux pluviales susceptibles d'être polluées.

#### **29.3 - Eaux vannes**

Les eaux vannes des sanitaires et des lavabos devront être traitées en conformité avec les règles sanitaires et d'assainissement en vigueur.

#### **29.4 - Eaux pluviales**

Les eaux pluviales et les eaux d'exhaure non polluées sont à collecter si nécessaire pour être rejetées dans le milieu naturel.

Les normes de rejet dans le milieu naturel sont :

- MEST (matières en suspension totales) : < 35 mg/l (norme NF EN 872 ou en cas de colmatage -durée de filtration supérieure à 30 minutes- norme NF T 90 105 2) ;
- DCO (demande chimique en oxygène sur l'effluent non décanté) : < 125 mg/l (norme NF T 90 101) ;
- Hydrocarbures totaux (HCT) : < 10 mg/l (norme NF EN ISO 9377-2 + NF EN ISO 11423-1 qui sera remplacée par la norme XP T 90124 dès qu'elle sera parue).

Ces valeurs limites sont à respecter pour tout échantillon prélevé proportionnellement au débit sur 24 heures ; aucun prélèvement instantané ne doit dépasser le double de ces valeurs limites.

#### **29.5 - Eaux pluviales susceptibles d'être polluées**

Les eaux pluviales susceptibles d'être souillées par des hydrocarbures et des matières en suspension telles que les eaux de ruissellement sur aire étanche (apport de matériaux inertes, petites réparations des engins), doivent transiter par un dispositif débourbeur-séparateur d'hydrocarbures équipé d'un obturateur automatique avant d'être acheminées dans le milieu naturel en respectant les normes fixées à l'article 27.3. ci-dessus. Ce débourbeur-séparateur d'hydrocarbures fait l'objet d'un entretien régulier et d'une vérification périodique de la bonne qualité des rejets de ce dispositif, définis sur la base d'une consigne établie par l'exploitant. Les résultats de ces contrôles figurent dans un registre tenu à la disposition de l'inspection des installations classées.

#### **29.6 - Stockage de produits**

Tout stockage d'un liquide susceptible de créer une pollution des eaux ou des sols est associé à une capacité de rétention dont le volume est au moins égal à la plus grande des deux valeurs suivantes :

- 100 % de la capacité du plus grand réservoir ;
- 50 % de la capacité des réservoirs associés.

Lorsque le stockage est constitué exclusivement en récipients de capacité inférieure ou égale à 250 litres, la capacité de rétention peut être réduite à 20 % de la capacité totale des fûts associés sans être inférieure à 1 000 litres, ou à la capacité totale lorsqu'elle est inférieure à 1 000 litres.

Le stockage d'hydrocarbures est limité au volume de la cuve soit 5 m<sup>3</sup>. Le stockage des huiles usagées est limité à 2 m<sup>3</sup>.

## **29.7 -**

Seules les opérations d'entretien courant des engins sont autorisées dans l'enceinte de la carrière.

Les engins peu mobiles peuvent être ravitaillés sur place sur une aire mobile étanche.

Un contrôle régulier et un plan de maintenance préventif des engins sont mis en place afin d'éviter toute fuite d'hydrocarbures ou de liquides polluants.

En dehors des heures ouvrées ou en cas d'immobilisation prolongée, les engins sont stationnés sur une aire étanche.

Les opérations de lavage des engins sont interdites.

L'exploitant dispose, par ailleurs, d'un kit anti-pollution permettant de récupérer tout déversement accidentel.

Les produits récupérés en cas d'accident ne peuvent être rejetés et doivent être soit réutilisés, soit éliminés comme les déchets.

## **ARTICLE 30 - LIMITATION DE L'EMISSION ET DE L'ENVOL DES POUSSIÈRES**

L'exploitant prend toutes dispositions utiles pour éviter l'émission et la propagation des poussières.

L'ensemble du site et de ses abords placés sous le contrôle de l'exploitant est maintenu en bon état de propreté. Un réseau approprié de mesure des retombées de poussières dans l'environnement est mis en place. Des mesures seront effectuées deux fois par an.

## **ARTICLE 31 - BRUIT**

### **31.1 – Niveaux de bruit**

L'exploitation est menée de manière à ne pas être à l'origine de bruits aériens ou de vibrations mécaniques susceptibles de compromettre la santé ou la sécurité du voisinage ou de constituer une nuisance pour celui-ci.

En dehors des tirs de mines et conformément à l'arrêté ministériel du 23 janvier 1997, les émissions sonores engendrées par les installations ne doivent pas être à l'origine, dans les zones à émergence réglementée, d'une émergence supérieure aux valeurs suivantes :

Niveau de bruit ambiant existant dans les zones à émergence réglementée (incluant le bruit de l'établissement)	Émergence admissible pour la période allant de 7 heures à 22 heures sauf les dimanches et jours fériés
Supérieur à 35 dB (A) et inférieur ou égal à 45 dB (A)	6 dB (A)
Supérieur à 45 dB (A)	5 dB (A)

Les zones à émergence réglementées sont constituées par :

- l'intérieur des immeubles habités ou occupés par des tiers, existant à la date de l'arrêté d'autorisation de l'installation et leurs parties extérieures éventuelles les plus proches (cour, jardin, terrasse) ;
- les zones constructibles définies par des documents d'urbanisme opposables aux tiers et publiés à la date de l'arrêté d'autorisation ;
- l'intérieur des immeubles habités ou occupés par des tiers qui ont été implantés après la date de l'arrêté d'autorisation dans les zones constructibles définies ci-dessus et leurs parties extérieures éventuelles les

plus proches (cour, jardin, terrasse), à l'exclusion de celles des immeubles implantés dans les zones destinées à recevoir des activités artisanales et industrielles.

Le respect des critères d'émergence ainsi définis conduit à fixer à la date du présent arrêté, des niveaux de bruit maximum en limite de propriété de l'établissement, installations en fonctionnement à 70 dB (A) de 7h30 à 17h 30 sauf les dimanches et jours fériés.

Tout constat de dépassement de ces niveaux doit être complété d'une vérification de l'émergence engendrée par l'établissement dans la zone à émergence réglementée au niveau des installations.

Les dispositions du présent arrêté sont applicables au bruit global émis par l'ensemble des activités exercées à l'intérieur de l'établissement, y compris le bruit émis par les véhicules et engins.

### **31.2 - Mesures périodiques**

L'exploitant doit faire réaliser à ses frais à l'occasion de toute modification notable de ses installations ou de leurs conditions d'exploitation et à chaque changement de phase d'exploitation, une campagne de mesures des émissions sonores de son établissement par une personne ou un organisme qualifié choisi après accord de l'inspection des installations classées pour la protection de l'environnement.

Ces mesures, destinées en particulier à apprécier le respect des valeurs limites d'émergence dans les zones où elle est réglementée, seront réalisées dans des conditions représentatives du fonctionnement des installations.

Les mesures seront effectuées selon la méthode définie par l'arrêté ministériel du 23 janvier 1997 et les résultats tenus à la disposition de l'inspection des installations classées.

## **ARTICLE 32 - VIBRATIONS**

Les tirs de mines ne doivent pas être à l'origine de vibrations susceptibles d'engendrer dans les constructions avoisinantes des vitesses particulières pondérées supérieures à 10 mm/s mesurées suivant les trois axes de la construction.

La fonction de pondération du signal mesuré est une courbe continue définie par les points caractéristiques suivants :

Bande de fréquence en Hz	Pondération du signal
1	5
5	1
30	1
80	3/8

Des mesures doivent être effectuées à chaque changement de phase et de front d'exploitation et à la demande de l'inspection des installations classées.

Les résultats de ces mesures sont archivés.

Les résultats des mesures doivent être tenus à la disposition de l'inspection des installations classées.

Dans le cas où une campagne de mesures mettrait en évidence un dépassement, l'inspection des installations classées doit être avertie et une étude doit alors être élaborée afin de déterminer :

- l'origine de ces dépassements,
- les moyens à mettre en œuvre pour respecter les normes précitées.

---

## **REMISE EN ETAT DU SITE**

---

### **ARTICLE 33 - DISPOSITIONS GENERALES**

L'exploitant est tenu de remettre en état le site affecté par son activité, compte tenu des caractéristiques essentielles du milieu environnant telles que définies dans son plan prévisionnel (annexe 5). Elle doit permettre d'obtenir une mosaïque d'habitats favorables à l'accueil de la faune.

- carreau nu : constitution de successions écologiques post-pionnières,
- front de taille remblayé et ensemencé ;
- régilage de matériaux sur le carreau et ensemencement ;
- végétation spontanée sur les banquettes ;
- maintien de gradins abrupts ;
- création de mares ;
- aménagements de cônes d'éboulis.

### **ARTICLE 34 - SURFACE A REMETTRE EN ETAT**

La surface à remettre en état est de 10 ha 81 a 67 ca.

### **ARTICLE 35 - MODALITES DE REMISE EN ETAT**

La remise en état sera réalisée lors de la dernière année d'exploitation.

### **ARTICLE 36 - DATE DE FIN DE REMISE EN ETAT**

La remise en état totale du site doit être achevée au moins 6 mois avant le terme de l'autorisation.

### **ARTICLE 37 - REMISE EN ETAT NON CONFORME A L'ARRETE D'AUTORISATION**

Toute infraction aux prescriptions ci-dessus relatives aux conditions de remise en état constitue après mise en demeure un délit conformément aux dispositions de l'article L.514-11 du Code de l'Environnement.

### **ARTICLE 39 – REMBLAYAGE PAR DES MATERIAUX INERTES EXTERIEURS AU SITE**

Le dépôt de matériaux inertes d'apport extérieur au site est autorisé pour un maximum de 10 000 m<sup>3</sup> soit 16 000 tonnes et sera déposé progressivement à l'avancement de l'extraction, conformément aux plans fournis dans le dossier de demande d'autorisation d'exploiter.

Le remblayage de la carrière ne doit pas nuire à la qualité du sol, compte-tenu du contexte géochimique local, ainsi qu'à la qualité et au bon écoulement des eaux.

Sans préjudice des dispositions de l'arrêté ministériel du 28 octobre 2010 relatif aux installations de stockage de déchets inertes, le stockage de matériaux inertes d'apport extérieur au site s'effectue tout au long de l'exploitation suivant les prescriptions suivantes :

- **Matériaux acceptés et refusés**
- Les matériaux autorisés sans procédure d'acceptation préalable sont listés à l'annexe 1 du présent arrêté. Ce sont des matériaux solides et inertes tels que déblais non pollués provenant des chantiers de

terrassement, de construction, de rénovation, de démolition ou de carrières, constitués exclusivement de bétons, briques, tuiles et céramiques, matériaux de constructions à base de produits minéraux naturels, de terres non polluées, pierres et cailloux.

La terre végétale est stockée à part et doit servir à la revégétalisation des zones définitivement talutées.

- Pour tout déchet inerte non visé par l'annexe 1 du présent arrêté, et avant son arrivée dans l'installation de stockage de déchets inertes, le producteur du déchet effectue une procédure d'acceptation préalable afin de disposer de tous les éléments d'appréciation nécessaires sur la possibilité de stocker ce déchet sur le site. La procédure d'acceptation préalable est décrite à l'article 9 de l'arrêté ministériel du 28 octobre 2010.
- Les matériaux interdits sont ceux visés à l'article 7 de l'arrêté ministériel du 28 octobre 2010 ainsi que les matériaux non inertes et en particulier les matières fermentescibles (papiers, bois, cartons, végétation, etc.) ainsi que les produits bitumineux frais ou à base de goudrons, émulsions, plâtres, sables de fonderie, ferrailles, ordures ménagères, pneumatiques et les matières plastiques ou tout composé souillé par ces éléments ou pollué par tout autre produit. Une benne pour la récupération des refus est à mettre en place.

- **Obligation du producteur de déchets :**

Il remet à l'exploitant un document préalable indiquant l'origine, les quantités et le type de déchets (libellé et code à six chiffres, en référence à la liste des déchets figurant à l'annexe II de l'article R 541-8 du code de l'environnement) .

Ce bordereau de suivi indique la date, la provenance (nom du chantier), la quantité des matériaux, l'identification du véhicule et du transporteur et doit attester de la conformité des matériaux.

- **Obligation de l'exploitant :**

Tout déchet admis fait l'objet d'une vérification des documents du producteur. Ces documents doivent être archivés. L'exploitant tient un registre d'admission sur lequel seront répertoriés :

- la date de réception,
- la date de délivrance de l'accusé de réception des déchets,
- l'origine et la nature des déchets,
- la quantité (volume ou masse ) de déchet,
- le moyen de transport utilisé,
- le résultat du contrôle visuel et la vérification des documents d'accompagnements.

Ce registre est conservé pendant au moins trois ans. Il est accompagné d'un plan d'exploitation permettant de localiser les zones de remblais.

En cas de refus, l'exploitant communique au préfet de département dans lequel se situe l'installation, au plus tard 48 heures après le refus :

- les caractéristiques et les quantités de déchets refusés,
- l'origine des déchets,
- le motif de refus d'admission,
- le nom et les coordonnées du producteur de déchets et , le cas échéant, son numéro de SIRET,
- le libellé ainsi que le code à six chiffres des déchets en référence à la liste des déchets figurant à l'annexe II de l'article R 541-8 du code de l'environnement.

- **Mode opératoire de l'accueil des matériaux inertes :**

- le chargement du camion doit être examiné visuellement avant déchargement,



- les matériaux doivent être préalablement réceptionnés et déchargés en un cordon sur une aire de contrôle afin d'en vérifier le contenu visuellement et olfactivement. Ils devront être exempts de toute souillure pouvant constituer une charge polluante,
- les matériaux souillés doivent être refusés, rechargés immédiatement puis réexpédiés vers un centre de stockage approprié,
- les chargements conformes sont mis en remblai pour un stockage définitif,
- le registre des refus doit mentionner l'expéditeur, l'origine, la nature, le volume des matériaux ainsi que les raisons du refus.

Le remblai peut atteindre 15 mètres de hauteur et est formé d'une plate-forme sommitale suivis d'un talus avec pente à 1/2.

Le remblayage est géré de manière à assurer la stabilité physique des terrains remblayés.

### **ARTICLE 39 – DECLARATION ANNUELLE DES QUANTITES DE DECHETS ADMISES**

L'exploitant déclare chaque année au ministre chargé de l'environnement les données ci-après :

- les quantités admises de déchets en dissociant les quantités en provenance du département où est localisé l'installation et celles d'autres provenances géographiques,
- la capacité de stockage restante au terme de l'année de référence.

L'exploitant indique dans sa déclaration annuelle les informations permettant l'identification de l'installation concernée.

Il y indique, le cas échéant, les événements notables liés à l'exploitation du site.

La déclaration est effectuée sur le site de télédéclaration du ministère chargé de l'environnement prévu à cet effet ou, à défaut, par écrit, selon le modèle figurant en annexe III de l'arrêté ministériel du 28 octobre 2010 relatif aux installations de stockage de déchets inertes, et est adressé au préfet du département dans lequel est situé l'installation.

L'exploitant effectue cette déclaration pour ce qui concerne les données d'une année, avant le 1<sup>er</sup> avril de l'année suivante si elle est faite par télédéclaration, et avant le 15 mars si elle est faite par écrit.

---

## **FIN D'EXPLOITATION**

---

### **ARTICLE 40**

L'exploitant doit adresser au préfet, au moins un an avant la date d'expiration de l'autorisation, une notification de fin d'exploitation et un dossier comprenant :

- le plan à jour de l'installation (accompagné de photos) ;
- le plan de remise en état définitif accompagné de profils en long et en travers ;
- un mémoire sur l'état du site.

Le mémoire sur l'état du site précise les mesures prises ou prévues pour assurer la protection des intérêts visés aux articles L.511-1 et L.211-1 du Code de l'Environnement susvisé, et notamment :

- l'évacuation ou l'élimination des produits dangereux ainsi que des déchets présents sur le site ;
- la dépollution des sols et des eaux souterraines éventuellement polluées ;
- l'insertion du site de l'installation dans son environnement ;
- en cas de besoin, la surveillance à exercer de l'impact de l'installation sur son environnement.

Lorsque les travaux prévus pour la cessation d'activité par l'arrêté d'autorisation sont réalisés, l'exploitant en informe le Préfet.

---

## **LEVEE DE L'OBLIGATION DES GARANTIES FINANCIERES**

---

### **ARTICLE 41**

A la suite de la constatation de la conformité de la remise en état par un procès-verbal de récolement rédigé par l'inspecteur des installations classées et après avis du maire de Baume-Les Dames, l'obligation de garanties financières imposée à l'article 14 du présent arrêté est levée par voie d'arrêté préfectoral pris dans les formes prévues à l'article R.512-31 du Code de l'Environnement.

Copie de l'arrêté susvisé est adressé, par le préfet, à l'établissement garant.

---

## **DISPOSITIONS A CARACTERE ADMINISTRATIF**

---

### **ARTICLE 42 - CADUCITE - PEREMPTION**

Le présent arrêté cesse de produire effet lorsque l'installation classée n'a pas été mise en service dans un délai de trois ans ou n'a pas été exploitée durant deux années consécutives, sauf le cas de force majeure.

### **ARTICLE 43 - MODIFICATIONS NOTABLES**

Toute modification apportée par le demandeur aux installations, à leur mode d'utilisation et à leur voisinage et de nature à entraîner un changement notable des éléments du dossier initial de demande d'autorisation est portée avant sa réalisation à la connaissance du Préfet avec tous les éléments d'appréciation.

### **ARTICLE 44 - CHANGEMENT D'EXPLOITANT**

Le changement d'exploitant est subordonné à autorisation préfectorale accordée dans les conditions prévues à l'article R.516-1 du code de l'environnement.

### **ARTICLE 45 - SECURITE ET SALUBRITE PUBLIQUES**

Lorsqu'il se produit dans la carrière des faits et dommages de nature à compromettre la sécurité et la salubrité publique, l'exploitant doit en aviser immédiatement le Directeur Régional de l'Environnement, de l'Aménagement et du Logement et le maire de la commune.

### **ARTICLE 46 - ACCIDENTS ET INCIDENTS**

Le titulaire de la présente autorisation est tenu de déclarer dans les meilleurs délais à l'Inspection des installations classées les accidents ou incidents survenus du fait du fonctionnement de cette installation qui sont de nature à porter atteinte aux intérêts mentionnés à l'article L.511-1 du Code de l'Environnement.

### **ARTICLE 47 - DELAI ET VOIE DE RECOURS**

Le présent arrêté est soumis à un contentieux de pleine juridiction. Il peut être déféré au Tribunal Administratif de Besançon :

1.Par l'exploitant, dans un délai de deux mois qui commence à courir du jour où l'acte lui a été notifié ;

2.Par les tiers, personnes physiques ou morales, les communes intéressées ou leurs groupements, en raison des inconvénients ou des dangers que le fonctionnement des installations présentent pour les intérêts visés aux articles L.511-1 et L.211-1, dans un délai d'un an à compter de la publication ou de l'affichage de ces décisions.

Toutefois, si la mise en service de l'installation n'est pas intervenue six mois après la publication ou l'affichage de ces décisions, le délai de recours continue à courir jusqu'à l'expiration d'une période de six mois après cette mise en service.

Les tiers qui n'ont acquis ou pris à bail des immeubles ou n'ont élevé des constructions dans le voisinage des installations que postérieurement à l'affichage ou à la publication de l'arrêté autorisant l'ouverture de ces installations ne sont pas recevables à déférer ledit arrêté à la juridiction administrative.

#### **ARTICLE 48 - PUBLICITE ET NOTIFICATION**

Le présent arrêté sera notifié à la SARL Les Carrières Comtoises, adresse postale 9 route d'Audincourt – 25420 VOUEAUCOURT.

Un extrait du présent arrêté doit être affiché en permanence de façon lisible dans l'installation par les soins du bénéficiaire de l'autorisation.

Un extrait est publié, aux frais du demandeur, dans deux journaux locaux ou régionaux et affiché en Mairie de Baume-Les Dames par les soins du Maire pendant un mois.

#### **ARTICLE 49 - EXECUTION**

Monsieur le Secrétaire Général de la Préfecture du Doubs, Monsieur le Maire de Baume-Les-Dames, ainsi que le Directeur Régional de l'Environnement, de l'Aménagement et du Logement de Franche-Comté sont chargés, chacun en ce qui le concerne, de l'exécution du présent arrêté dont ampliation sera également adressée à :

- aux communes de Baume-les-Dames, Breconchaux, Bretigney-Notre-Dame, Esnans, Fontenotte, Fourbanne, Grosbois, La Bretenière, Luxiol, Ougney-Douvot, Sechin et Silley-Bléfond,
- au Conseil Général du Doubs,
- à la Direction Départementale des Territoires,
- à l'Agence Régionale de Santé,
- au Directeur Régionale des Affaires Culturelles,
- à la Préfecture du Doubs, Bureau de la réglementation, des élections et des enquêtes publiques,
- à la Direction Régionale de l'Environnement, de l'Aménagement et du Logement de Franche-Comté Service prévention des Risques à BESANÇON et Unité Territoriale Centre à BESANÇON,

A Besançon, le

Pour le Préfet  
Le Secrétaire Général

Pierre LAURENT

**ANNEXE 1 : liste des déchets admissibles dans les installations de stockage de déchets inertes, sans réalisation de la procédure d'acceptation préalable prévue à l'article 9 de l'arrêté ministériel du 28 octobre 2010**

<b>Code déchet (*)</b>	<b>Description (*)</b>	<b>Restrictions</b>
<b>10 11 03</b>	<b>Déchets de matériaux à base de fibre de verre</b>	<b>Seulement en l'absence de liant organique</b>
<b>17 01 01</b>	<b>Béton</b>	<b>Uniquement les déchets de construction et de démolition triés (**) et à l'exclusion de ceux provenant de sites contaminés</b>
<b>17 01 02</b>	<b>Briques</b>	<b>Uniquement les déchets de construction et de démolition triés (**) et à l'exclusion de ceux provenant de sites contaminés</b>
<b>17 01 03</b>	<b>Tuiles et céramiques</b>	<b>Uniquement les déchets de construction et de démolition triés (**) et à l'exclusion de ceux provenant de sites contaminés</b>
<b>17 01 07</b>	<b>Mélanges de béton, tuiles et céramiques ne contenant pas de substance dangereuse</b>	<b>Uniquement les déchets de construction et de démolition triés (**) et à l'exclusion de ceux provenant de sites contaminés</b>
<b>17 03 02</b>	<b>Mélanges bitumineux ne contenant pas de goudron</b>	
<b>17 05 04</b>	<b>Terres et cailloux ne contenant pas de substances dangereuses</b>	<b>A l'exclusion de la terre végétale, de la tourbe et des terres et cailloux provenant de sites contaminés</b>
<b>20 02 02</b>	<b>Terres et pierres</b>	<b>Provenant uniquement de jardins et de parc à l'exclusion de la terre végétale et de la tourbe</b>

(\*) Annexe II à l'article R. 541-8 du code de l'environnement

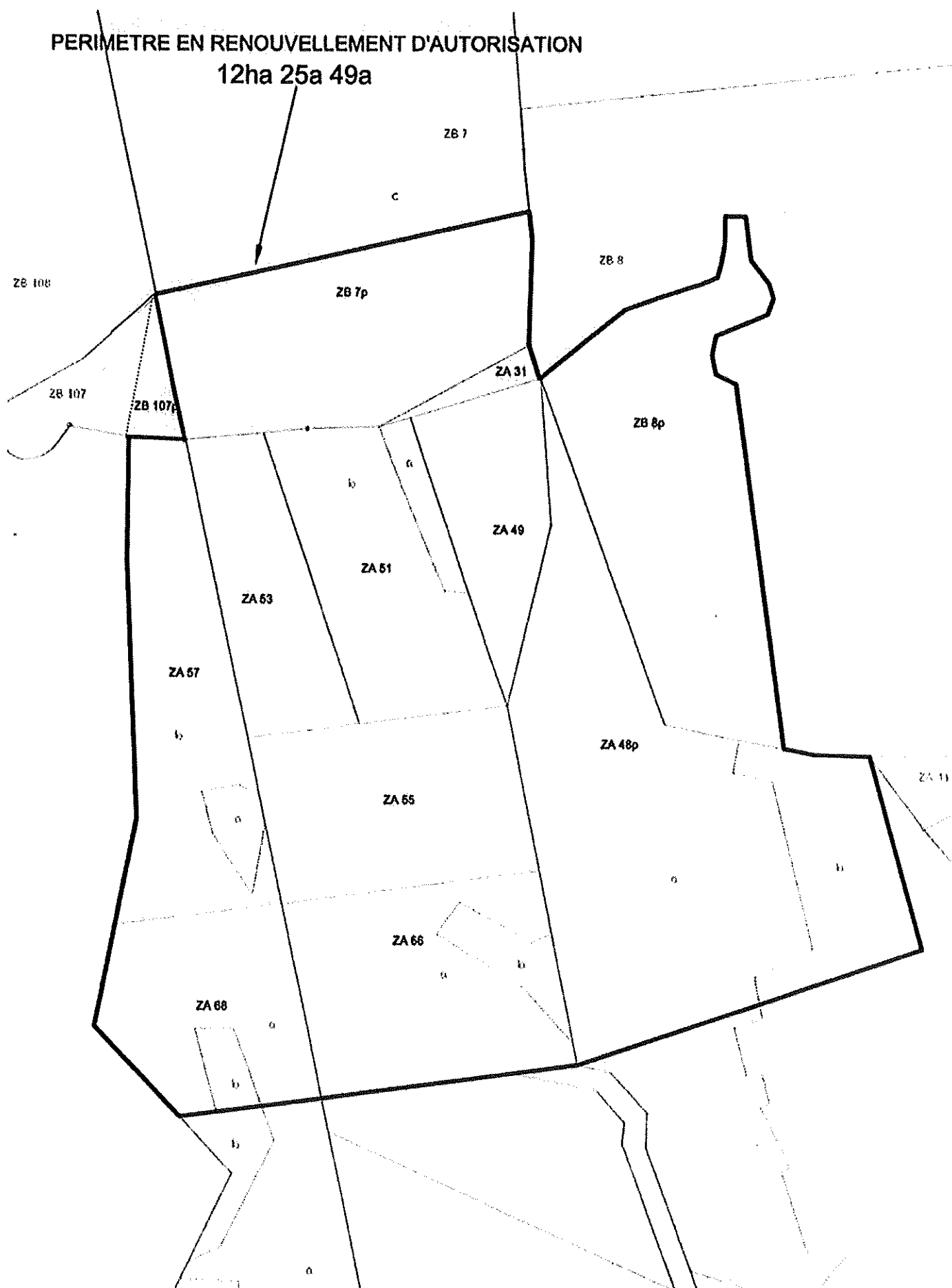
(\*\*) Les déchets de construction et de démolition triés mentionnés dans cette liste et contenant en faible quantité d'autres types de matériaux tels que des métaux, des matières plastiques, du plâtre, des substances organiques, du bois, du caoutchouc, etc., peuvent également être admis dans les installations de stockage sans réalisation de la procédure d'acceptation préalable prévue à l'article 9 de l'arrêté ministériel du 28 octobre 2010

## ANNEXE 2



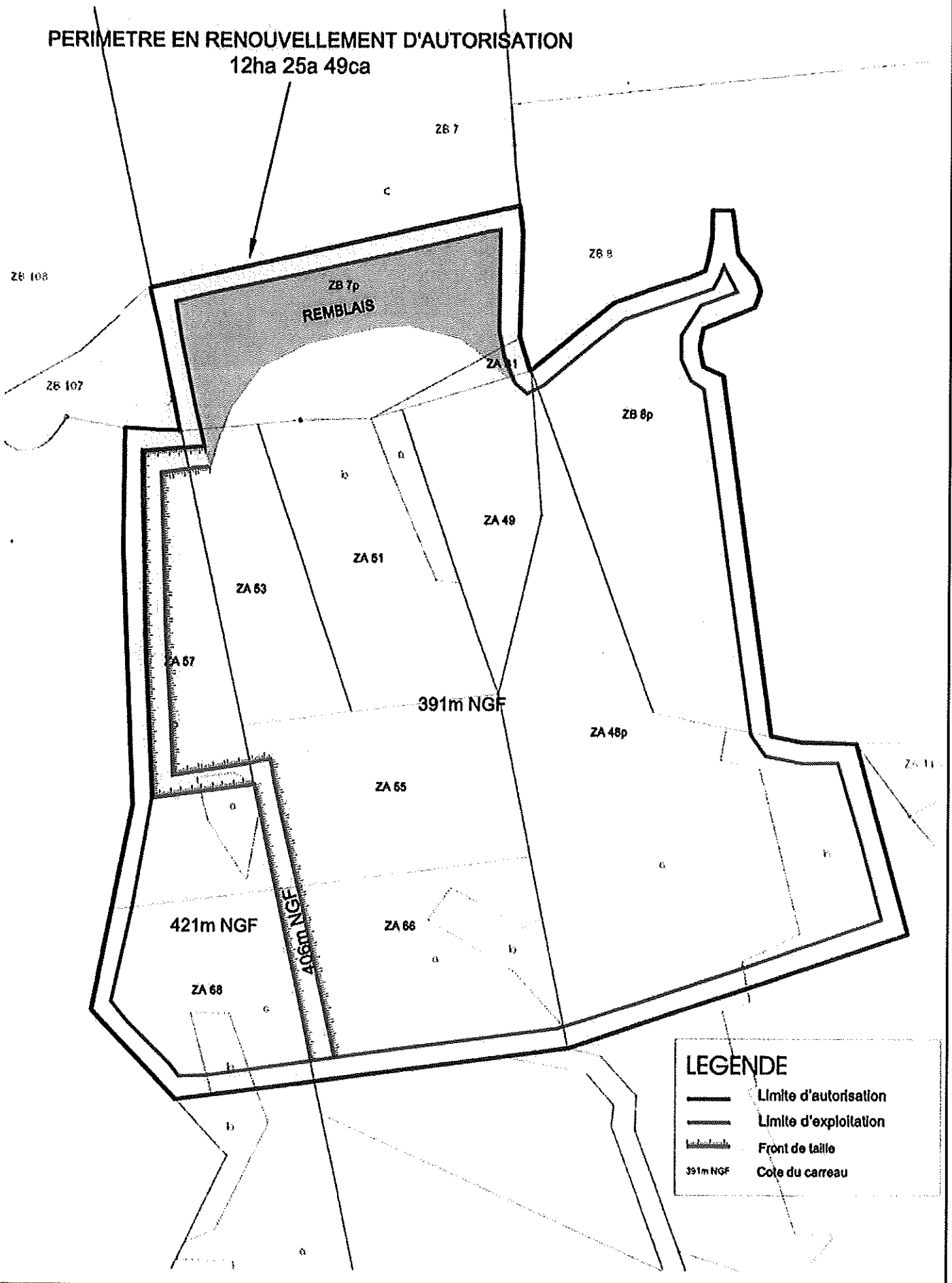
PERIMETRE EN RENOUVELLEMENT D'AUTORISATION

12ha 25a 49a





PERIMETRE EN RENOUVELLEMENT D'AUTORISATION  
12ha 25a 49ca



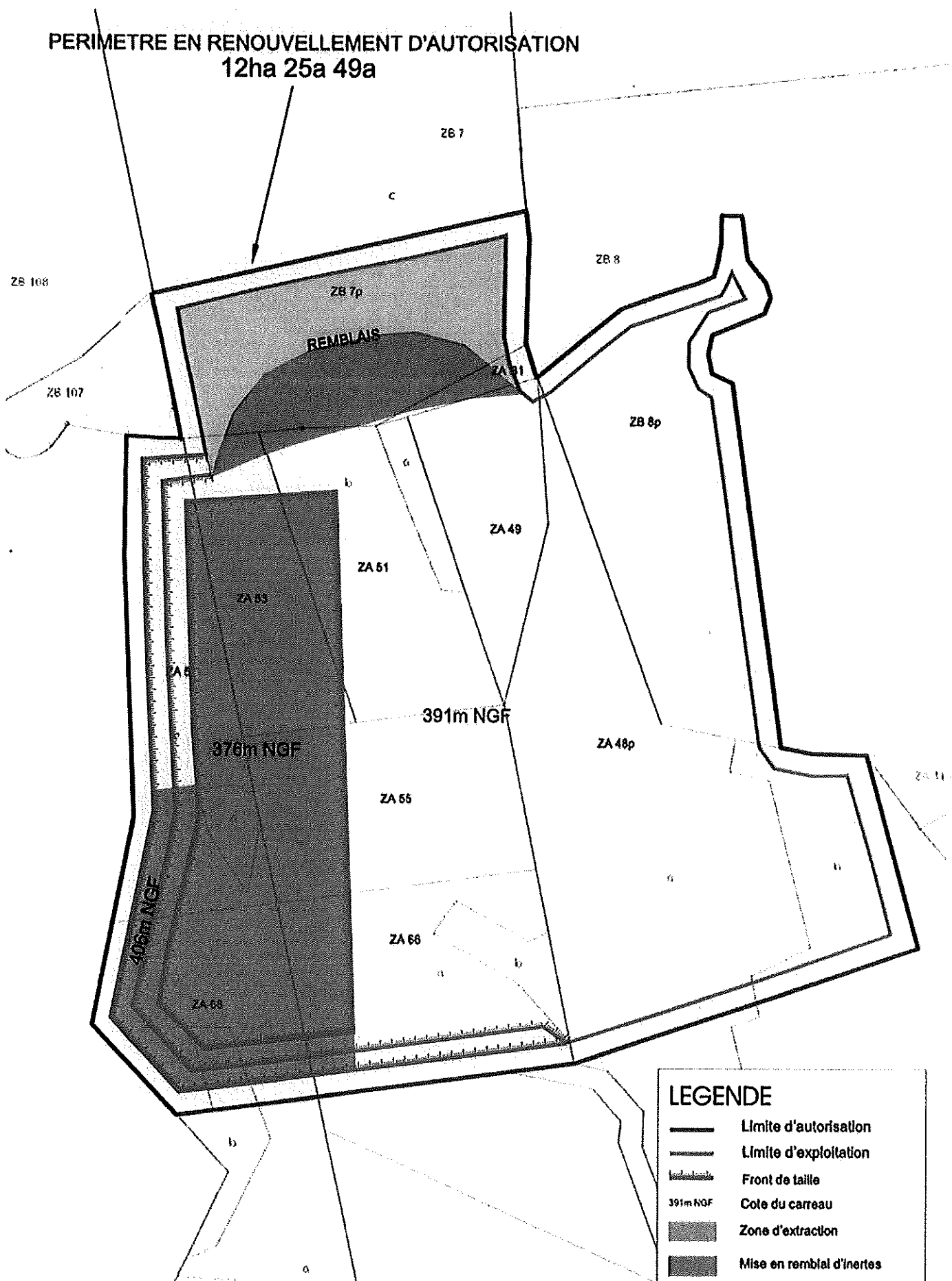
### LEGENDE

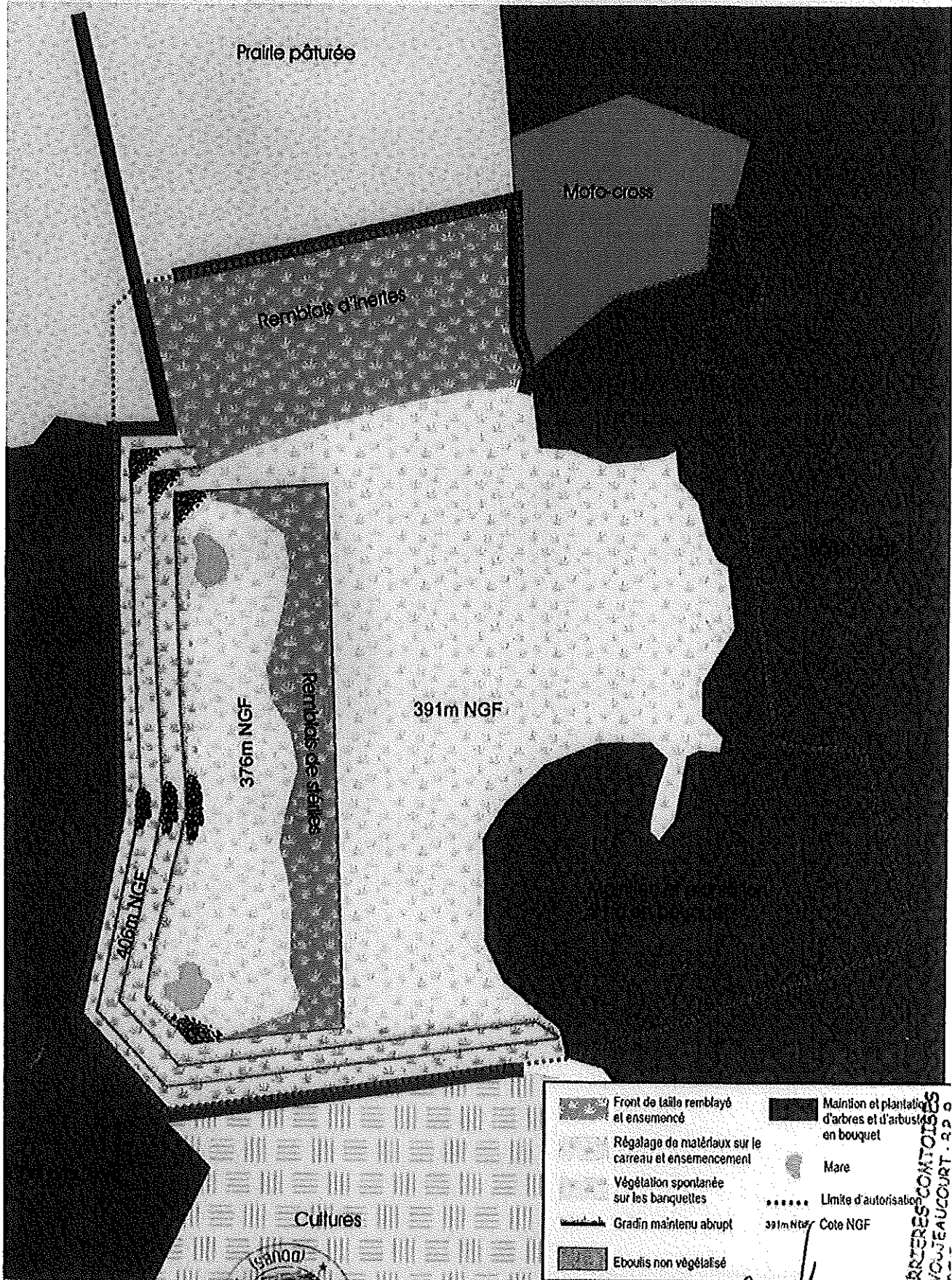
- Limite d'autorisation
- Limite d'exploitation
- Front de taille
- Cote du carreau

# ANNEXE 4



PERIMETRE EN RENOUVELLEMENT D'AUTORISATION  
12ha 25a 49a





LES CARNETES COMTOISES  
25440 NOUVEAUCOURT - 93 0